

# **AEROPORTO di LINATE**

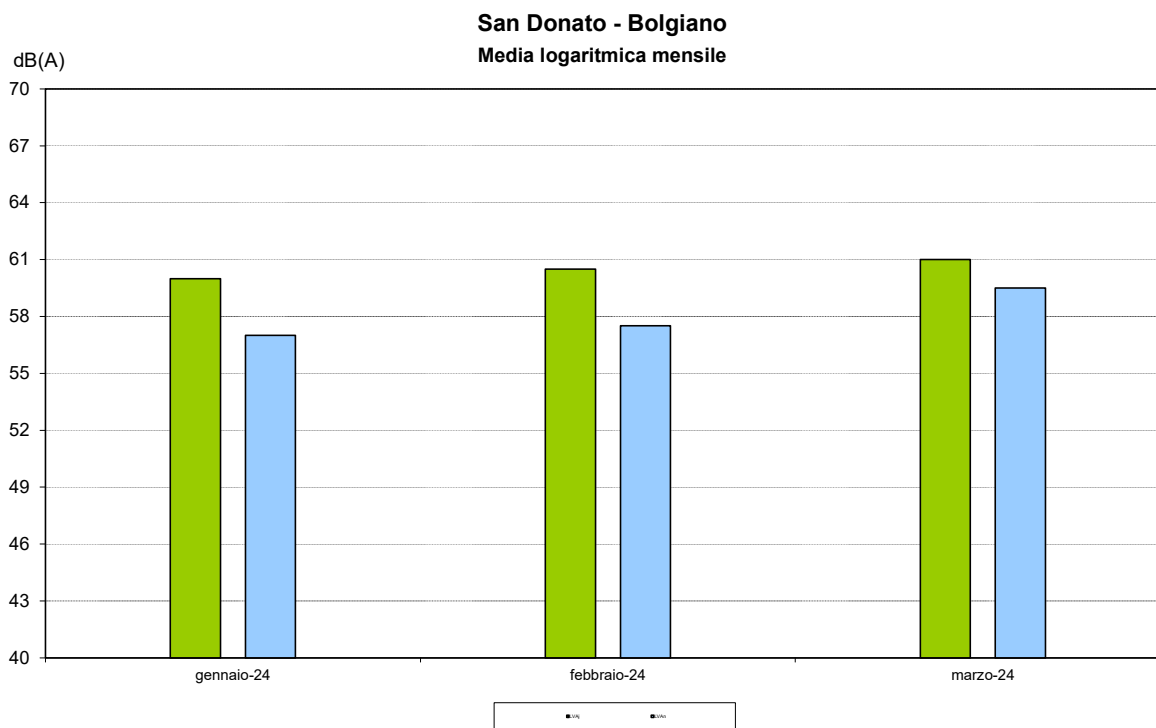
## **Rete di Monitoraggio del Rumore Aeroportuale**

**Gennaio – Marzo 2024**

**San Donato - Bolgiano (Limite 60 < LVA < 65)**

Tipo	Mese	Media Logaritmica dB(A)		
		LVA <sub>j</sub>	LVA <sub>d</sub>	LVA <sub>n</sub>
<b>M</b>	gennaio-24	60,0	61,0	57,0
	febbraio-24	60,5	61,5	57,5
	marzo-24	61,0	61,5	59,5

Valori approssimati a 0,5 dB(A)

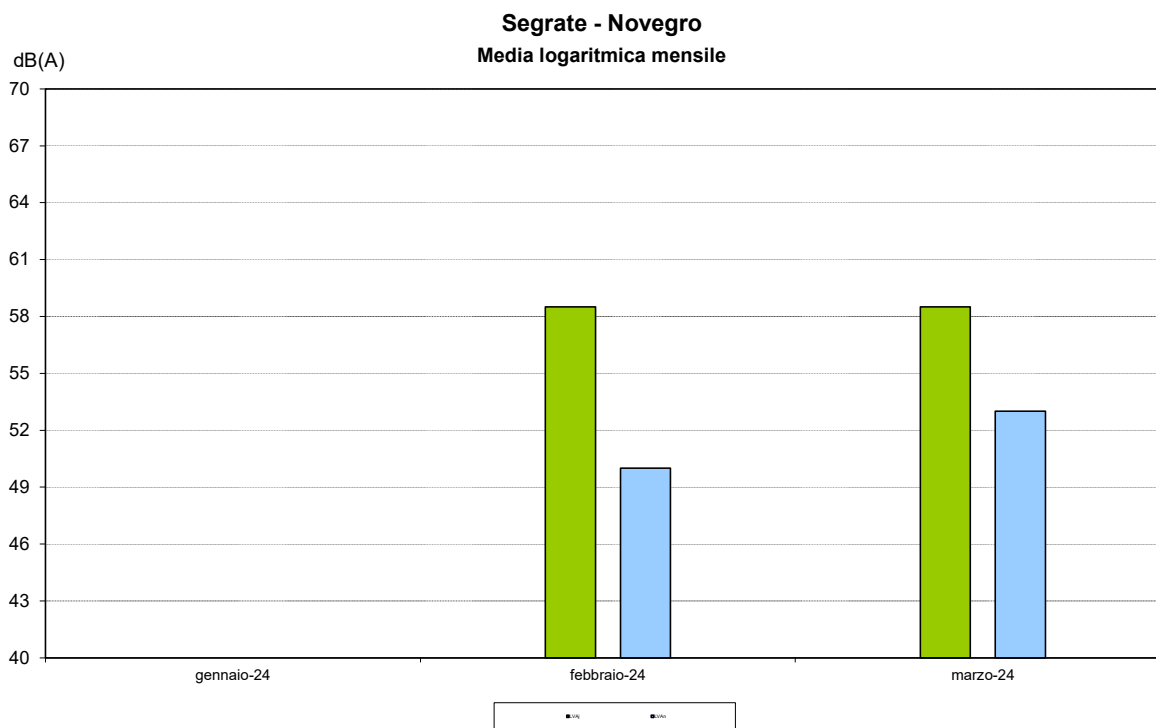


Indici acustici calcolati tramite correlazioni automatiche attuate rispetto ai tracciati radar, con esclusione degli eventi non aeronautici più rilevanti.

**Segrate - Novegro (Limite 60 < LVA < 65)**

Tipo	Mese	Media Logaritmica dB(A)		
		LVA <sub>j</sub>	LVA <sub>d</sub>	LVA <sub>n</sub>
<b>M</b>	gennaio-24			
	febbraio-24	58,5	59,5	50,0
	marzo-24	58,5	59,5	53,0

Valori approssimati a 0,5 dB(A)

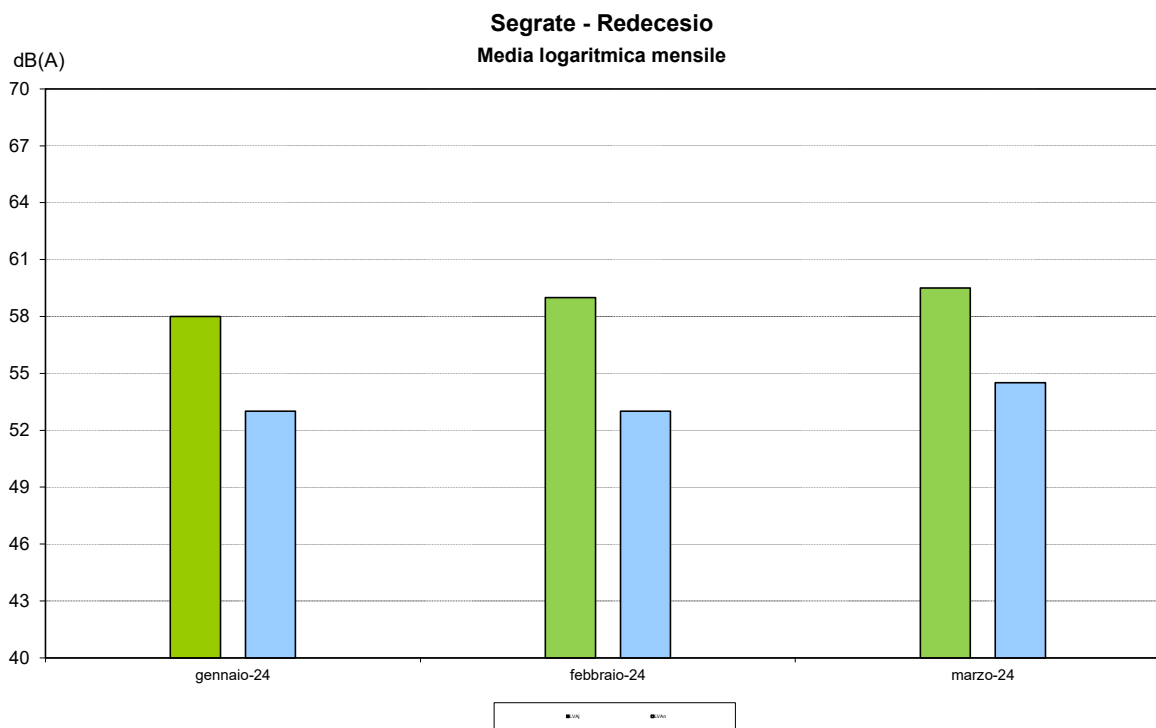


Indici acustici calcolati tramite correlazioni automatiche attuate rispetto ai tracciati radar, con esclusione degli eventi non aeronautici più rilevanti.

**Segrate - Redecesio (Limite 60 < LVA < 65)**

Tipo	Mese	Media Logaritmica dB(A)		
		LVA <sub>j</sub>	LVA <sub>d</sub>	LVA <sub>n</sub>
<b>M</b>	gennaio-24	58,0	59,0	53,0
	febbraio-24	59,0	60,0	53,0
	marzo-24	59,5	60,5	54,5

Valori approssimati a 0,5 dB(A)

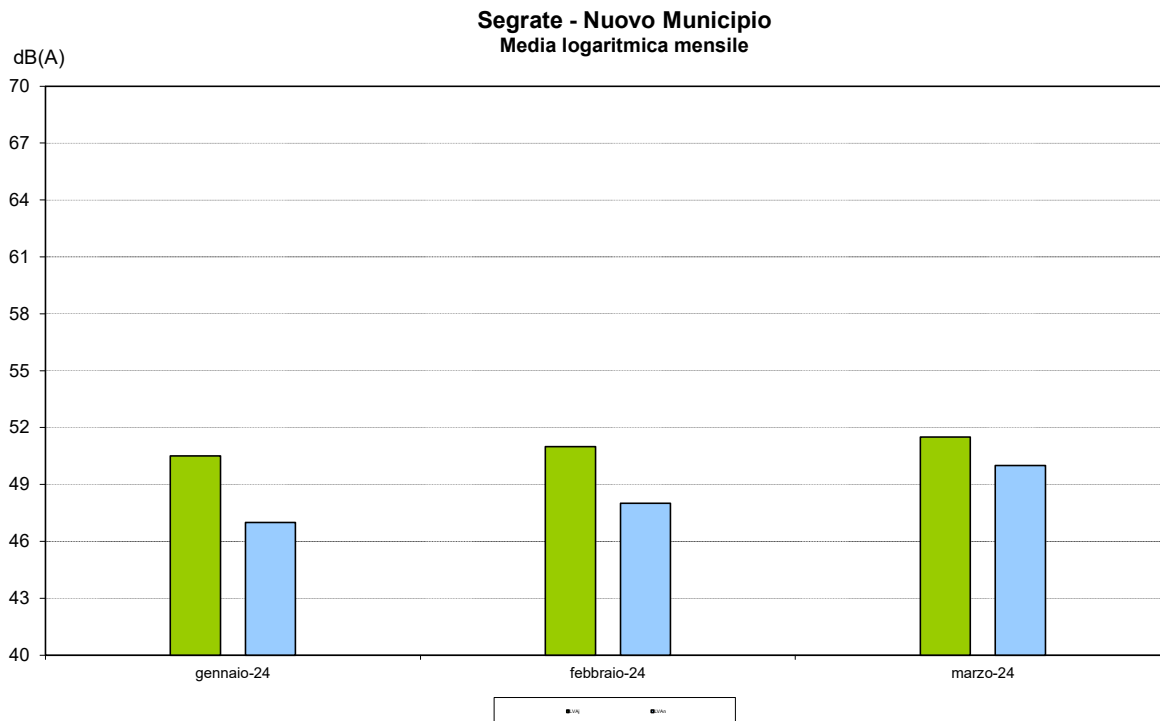


Indici acustici calcolati tramite correlazioni automatiche attuate rispetto ai tracciati radar, con esclusione degli eventi non aeronautici più rilevanti.

**Segrate - Nuovo Municipio (Limite LVA < 60)**

Tipo	Mese	Media Logaritmica dB(A)		
		LVA <sub>j</sub>	LVA <sub>d</sub>	LVA <sub>n</sub>
<b>M</b>	gennaio-24	50,5	51,5	47,0
	febbraio-24	51,0	52,0	48,0
	marzo-24	51,5	52,0	50,0

Valori approssimati a 0,5 dB(A)



Indici acustici calcolati tramite correlazioni automatiche attuate rispetto ai tracciati radar, con esclusione degli eventi non aeronautici più rilevanti.